


## Promenade du Moulin Al Poudre

Balade en boucle à Héவில்ers en passant par Chastre



- Départ et arrivée: Cimetière d'Héவில்ers (rue du Colombier)
- Distance: 7,8 km ou 6,33 km
- Déclivité: + 73 m / - 66 m
- Difficulté: moyenne
- Accessibilité: certains sentiers ne sont, malheureusement, pas accessibles au PMR et Poussettes.
- Environnement: campagne, village, cours d'eau, moulin, château, chapelle ...
- Fléchage: 

## Itinéraire



1

De l'entrée du cimetière, remonter la rue du Colombier et prendre à droite le chemin de campagnard qui tourne franchement à gauche.  
Nous venons déjà de quitté Héவில்ers par ce chemin bétonné à travers champs et se terminant par un tronçon en pavés qui nous permet d'apercevoir au loin, le village et le clocher de l'église de Chastre.

2

Face à la ferme, vous tournez à gauche dans la rue de la Chapelle que vous suivez jusqu'à hauteur de la Chapelle Sainte Wivine  
Prendre ensuite à droite, le petit chemin s'intitulant également rue de la Chapelle qui débouche lui sur l'avenue du Castillon et vous vous dirigez vers la gauche.  
Au premier virage, vous allez découvrir l'entrée du Sentier au Bois que allez suivre jusqu'au bout.



3

Arrivé à la fin du sentier, vous passez à droite sous le tunnel du chemin de fer et vous prenez le 1<sup>er</sup> chemin à gauche (panneau sans issue pour les voitures).

Tout en longeant les voies du chemin de fer dans un premier temps, le chemin des Marais que vous venez de prendre débouche sur la rue du Château.

Vous tournez à gauche et tout en passant devant l'entrée du Château de Blanmont vous remontez vers la gare.

Prendre, ensuite, le chemin Al Poudre situé à droite juste avant le passage à niveau.





4

Comme vous pouvez l'imaginer, ce chemin vous amène au « Moulin Al Poudre » situé sur la commune d'Héவில்.


Après être passé devant le moulin, deux alternatives s'offrent, ensuite, à vous:

4 A

Soit vous suivez le chemin de remembrement qui contourne le moulin et qui vous amène au Chemin Tollet après être passé sous le tunnel du chemin de fer (ce qui réduit la longueur de la promenade à 5,2 km)

4 B

Soit vous prenez le chemin agricole sur votre droite qui devient rapidement un sentier, vous passez ensuite sur le pont du chemin de fer et vous tournez à droite en longeant les voies.



# HISTORIQUE DU MOULIN AL Poudre



Même si il existait déjà bien avant, c'est en 1608 que les archives évoquent un procès opposant le seigneur propriétaire du château de Blanmont au nouveau propriétaire du moulin, bourgeois de Malines.

Initialement, le Moulin Al Poudre était un « Stordoir » ou moulin à huile.

On y a également broyé des écorces de chêne dont la poudre était destinée aux tanneries de la région.

Plus tard, en 1865, on y installe une brasserie et les anciens du village se souviennent encore d'avoir pu aussi y moudre leur grain jusque dans les années 1940.

En 1966, un mécène fit reconstruire le bâtiment en y mêlant l'ancien au nouveau pour en faire un endroit de rencontres.

C'est en 2007 que le Moulin Al Poudre trouva son architecture actuelle en bénéficiant d'un nouvel espace de 300m<sup>2</sup> supplémentaire.

5

Le sentier que vous suivez aboutit à la rue de Nil, que vous empruntez vers la gauche. Après avoir franchis quelques mètres, vous tournez à nouveau à gauche dans la rue Champ du gros chêne et vous prenez un petit chemin piétonnier situé à droite dans le virage qui rejoint la rue de Bayau.



6

Vous allez rapidement apercevoir sur la gauche le chemin Tollet dont l'interdiction d'accès (barrière) concerne essentiellement les véhicules et non les piétons. Après une longue montée, principale difficulté de cette promenade, vous laissez sur votre gauche la rue du Moulin Al Poudre, croisement des circuits 4A et 4B.





7

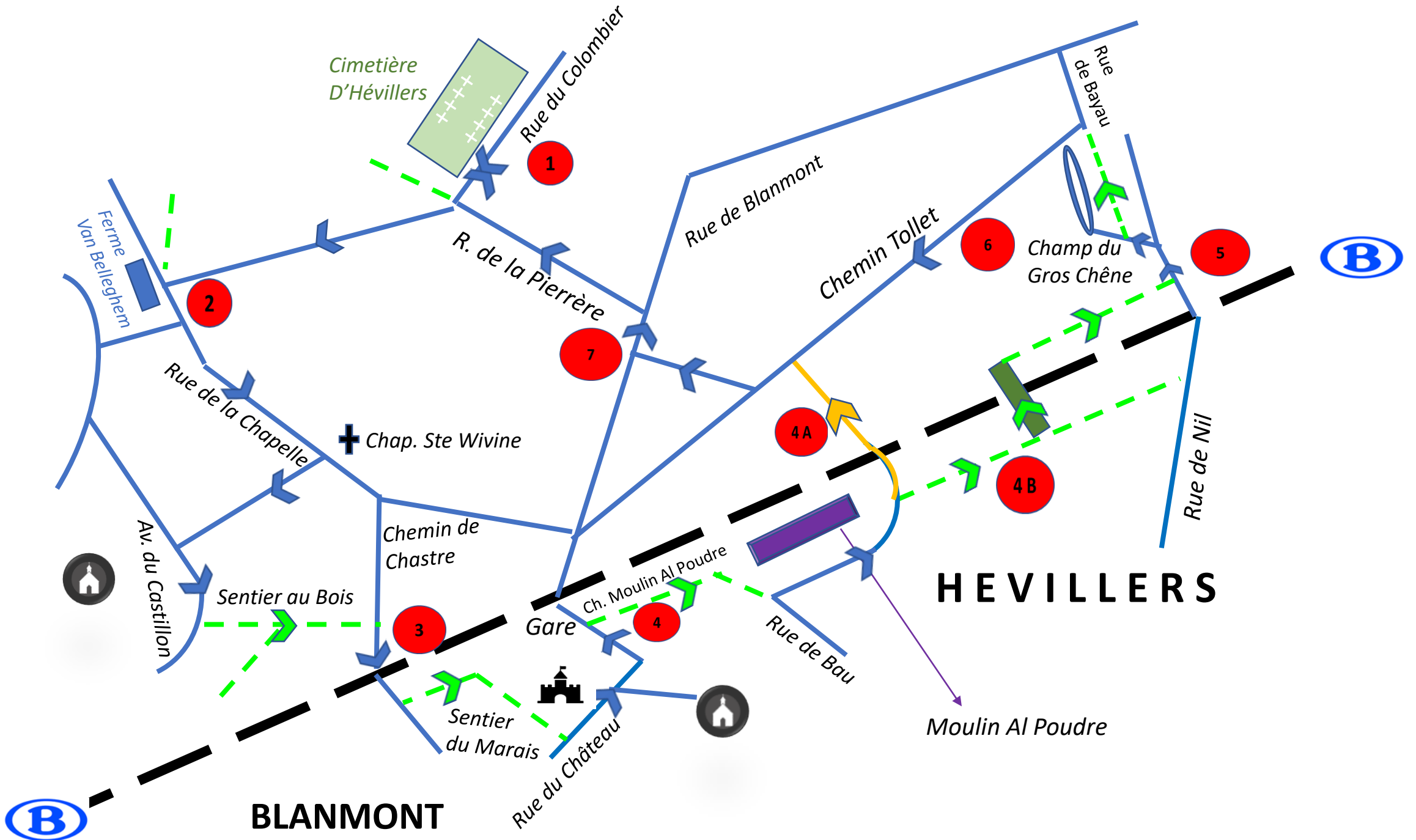
Un peu plus loin, vous tournez à droite dans la rue Chapelle Emmanuel qui rejoint la rue de Blanmont.

Redescendre cette rue sur une petite centaine de mètres et prendre à gauche la rue Pierrère.

Vous apercevez au loin le Cimetière d'Hevillers point de départ et d'arrivée de la promenade.



C  
H  
A  
S  
T  
R  
E



BLANMONT

HEVILLERS





- Reconnaissance de la promenade et réalisation du feuillet:  
Joëlle Gathot, Michel Nemry et Didier Henne
- Photos:  
Michel Nemry et images Google